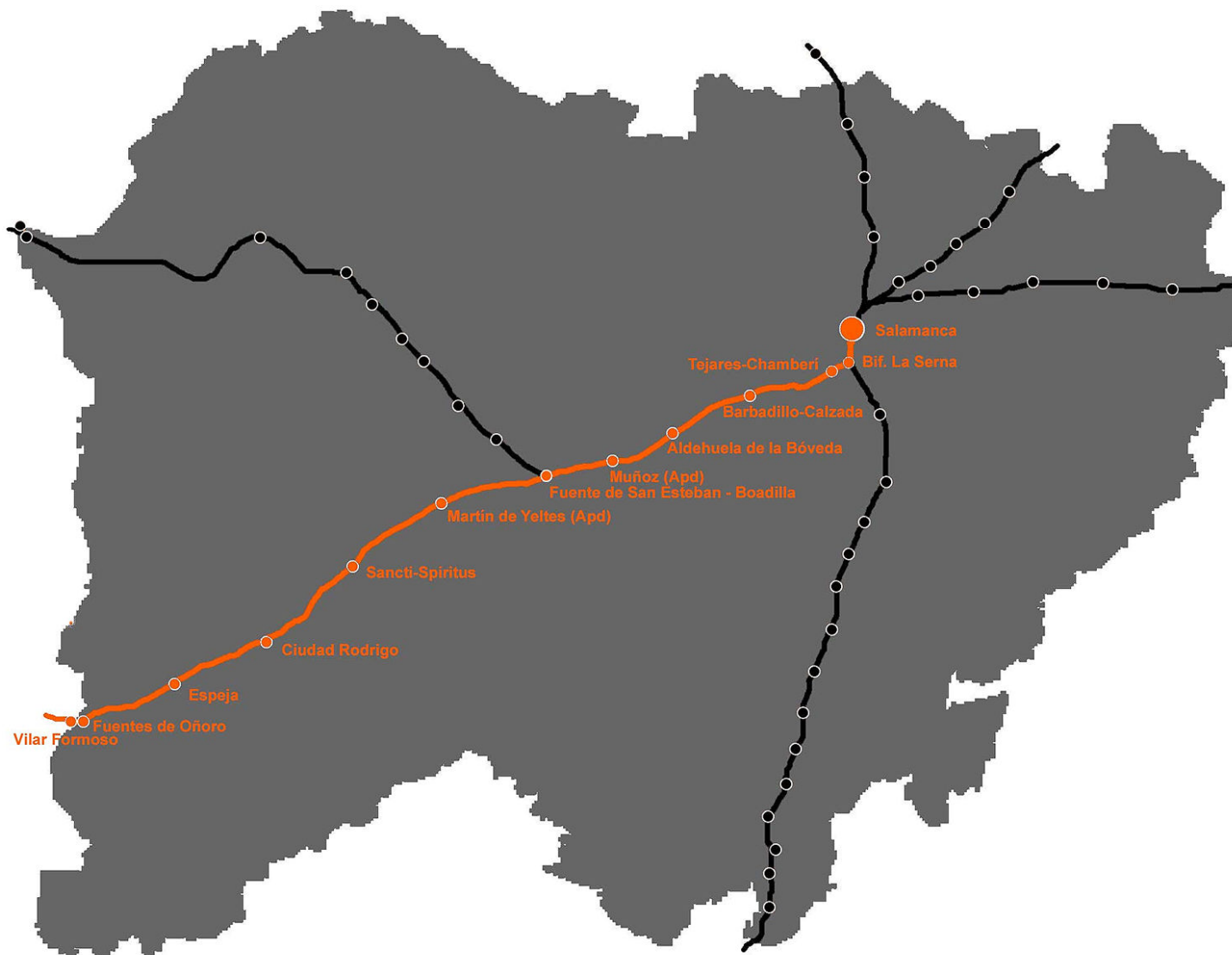


# Línea Salamanca – Fuentes de Oñoro

---



# Línea Salamanca – Fuentes de Oñoro

---

## Abreviaturas conocidas:

<i>Apd.</i>	Apeadero
<i>Cº.</i>	Camino
<i>K.</i>	Kilogramo
<i>T.G.</i>	Tangente del ángulo de cruzamiento
<i>M.Z.A.</i>	Compañía Madrid – Zaragoza – Alicante
<i>S.F.P.</i>	Compañía Salamanca a la frontera portuguesa
<i>Casilla Capataz V. y O.</i>	Casilla Capataz Vías y Obras
<i>M.C.</i>	Muelle de carga
<i>R.</i>	Retrete
<i>E.V.</i>	Edificio viajeros
<i>N.</i>	Norte
<i>W.C.</i>	Servicio
 <i>P.a.N.</i>	 Paso a Nivel

# Línea Salamanca – Fuentes de Oñoro

---

Abreviaturas desconocidas:

Norte 1

FRANCES

M.D.

*Caseta G.B.*

# Línea Salamanca – Fuentes de Oñoro

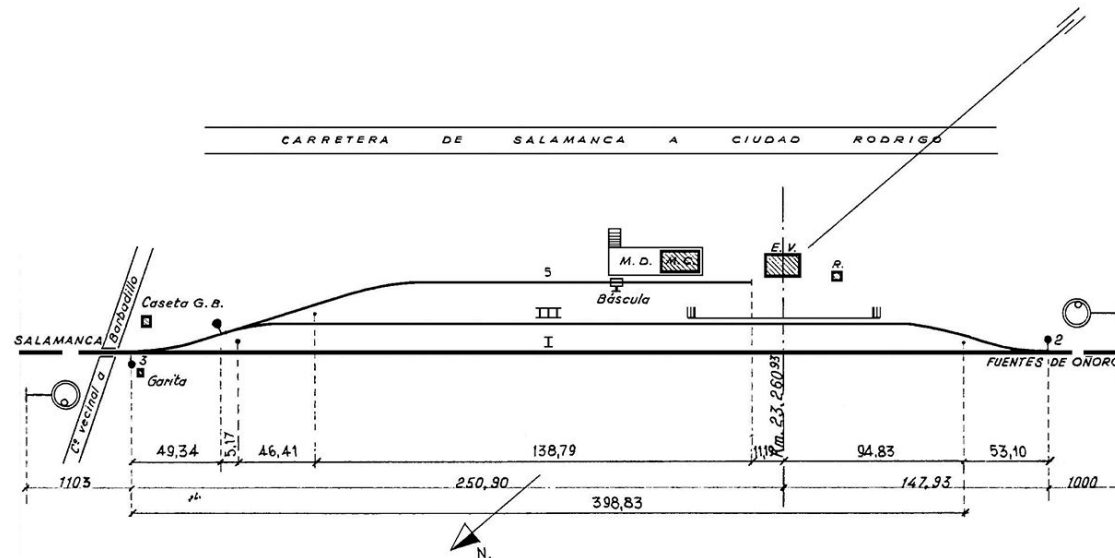
Línea de Salamanca a Fuentes de Oñoro  
39ª Sección

AGUJA	CAMBIO	CRUZAMIENTO
1	S.F.P. 30 KG.	MANGANESO TG. 009
2	M.Z.A. 45 "	" " 009
3	" 45 "	" " 009

**BARBADILLO y CALZADA**

Km. 23.260 <sup>93</sup>

Altitud 819, 44



## Línea Salamanca – Fuentes de Oñoro

---



2017 – 11 – 27

---

## Línea Salamanca – Fuentes de Oñoro

---



2017 – 11 – 27

---

# Línea Salamanca – Fuentes de Oñoro

---



Paso a nivel. Barbadillo y Calzada 2017 – 11 – 27

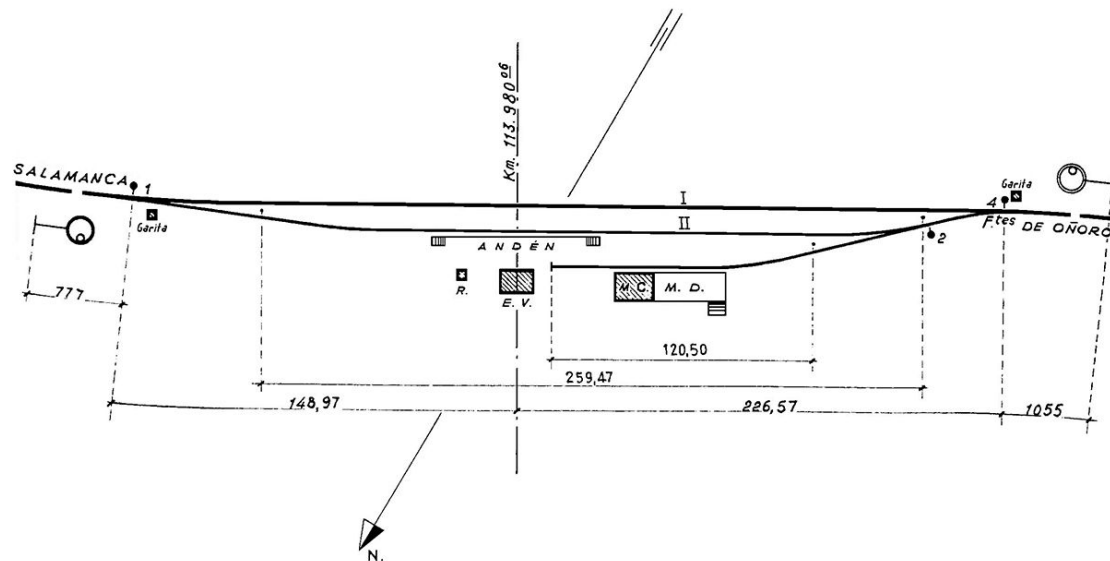
---

# Línea Salamanca – Fuentes de Oñoro

Línea de Salamanca a Fuentes de Oñoro  
39ª Sección

**ESPEJA**  
Km. 113.980<sup>06</sup>  
Altitud 722, 03

AGUJA	CAMBIO	CRUZAMIENTO
1	M.Z.A. 45 KG.	MANGANESO T6.008
2	S.F.P. 30 "	CARRILES " 0.11
4	OESTE 45 "	" " 0.08



# Línea Salamanca – Fuentes de Oñoro

---



2016 – 11 – 07

---

# Línea Salamanca – Fuentes de Oñoro

---



2016 – 11 – 07

---